

**Interreg**

**Ελλάδα-Κύπρος**

Ευρωπαϊκό Ταμείο Περιφερειακής Ανάπτυξης



ΕΥΡΩΠΑΪΚΗ ΕΝΩΣΗ



ΔΗΜΟΣ ΗΡΑΚΛΕΙΟΥ



**ECOROUTS**



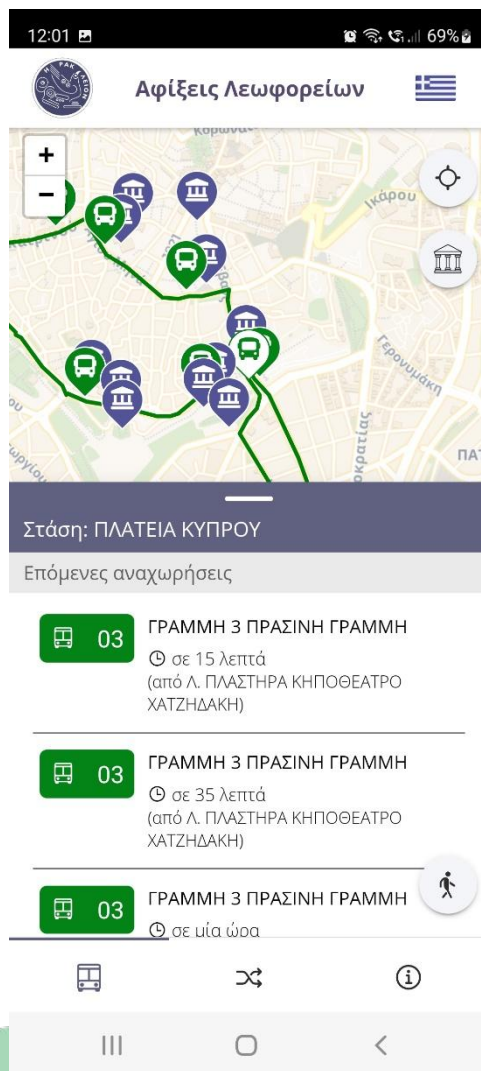
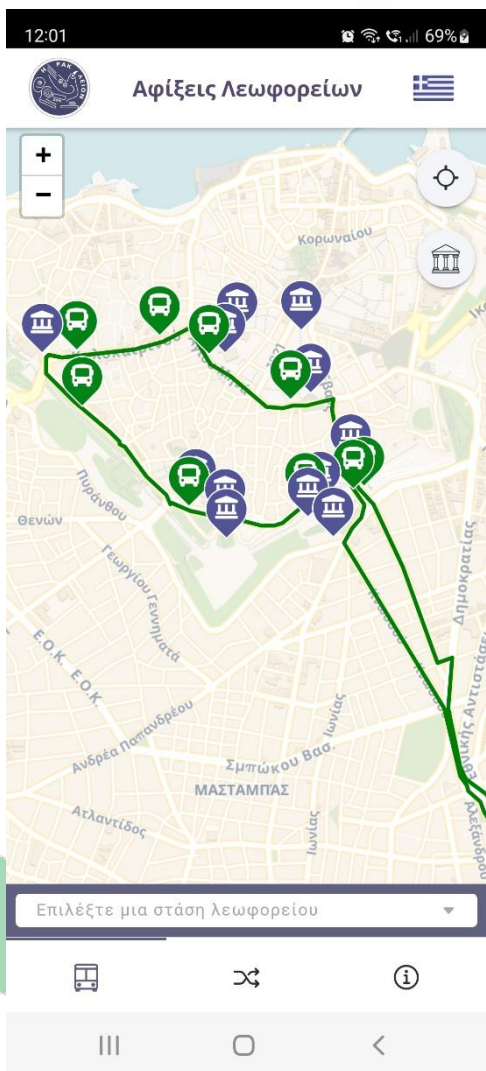
# ΔΕΣΜΟΙ ΑΝΑΠΤΥΞΗΣ

## 4.1.2 ΑΝΑΠΤΥΞΗ ΔΙΑΔΙΚΤΥΑΚΗΣ ΕΦΑΡΜΟΓΗΣ ΚΑΙ ΣΥΝΔΕΣΕΙΣ 4G

**Κοινές Δράσεις για τη Δημιουργία "Πράσινων" - Περιβαλλοντικά Φιλικών Διαδρομών μέσα σε Τουριστικές Περιοχές» με Ακρωνύμιο «ECORouTs»**



## Σελίδα παρουσίασης «Αφίξεις Λεωφορείων»



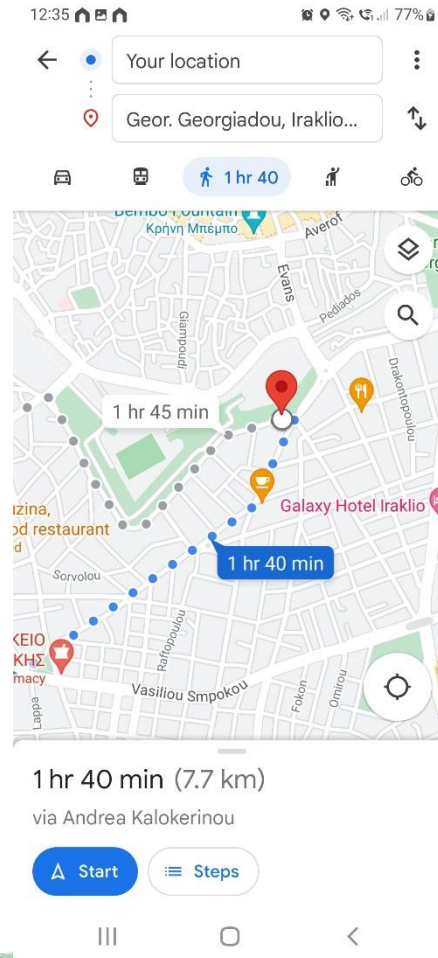
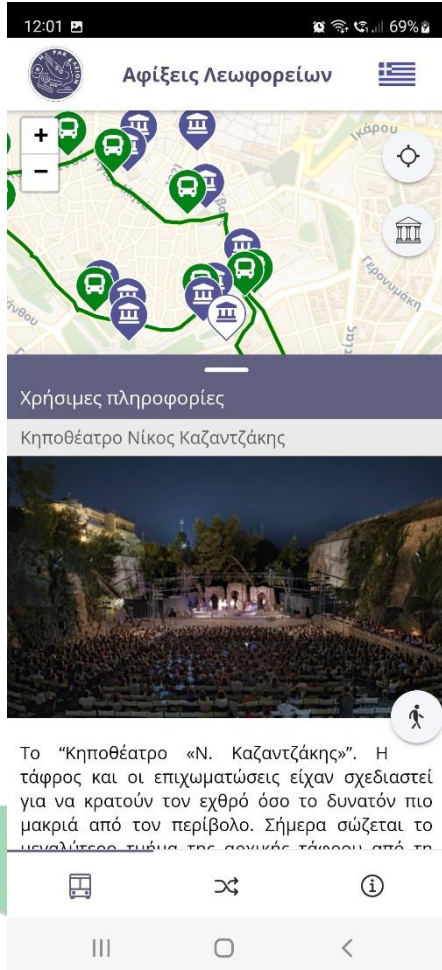
Είναι η αρχική οθόνη της εφαρμογής, από εδώ ο χρήστης μπορεί να πλοηγηθεί στις υπόλοιπες σελίδες με χρήση tabs.

Περιέχει:

1. Διαδραστικός χάρτης με εμφάνιση ενός bottom drawer στο πάτημα του εικονιδίου της στάσης.
2. Στην επιλογή στάσης γίνεται αλλαγή χρώματος στο εικονίδιο του λεωφορείου.
3. Χρόνοι άφιξης των λεωφορείων και εμφάνιση από ποια στάση ήρθαν.
4. Εικονίδιο για navigation του χρήστη στη στάση μέσω google maps.



## Σελίδα παρουσίασης «Αφίξεις Λεωφορείων»

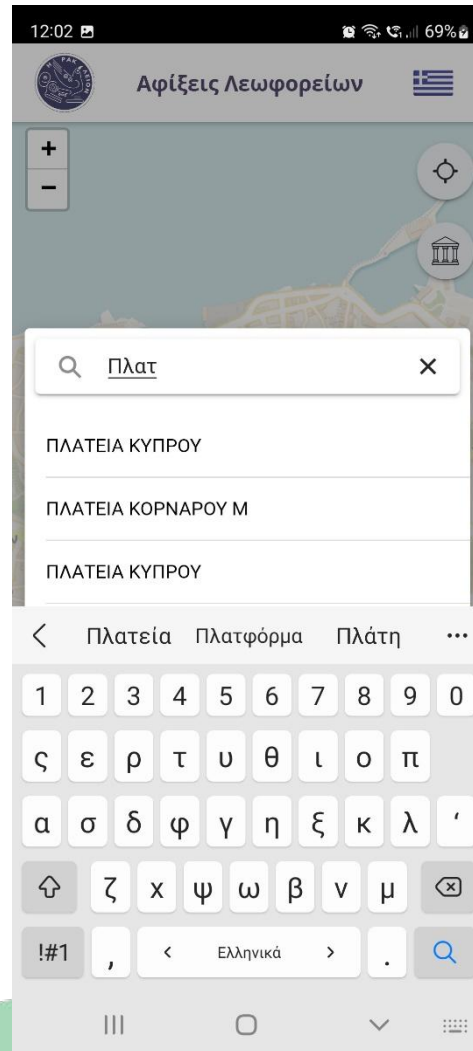
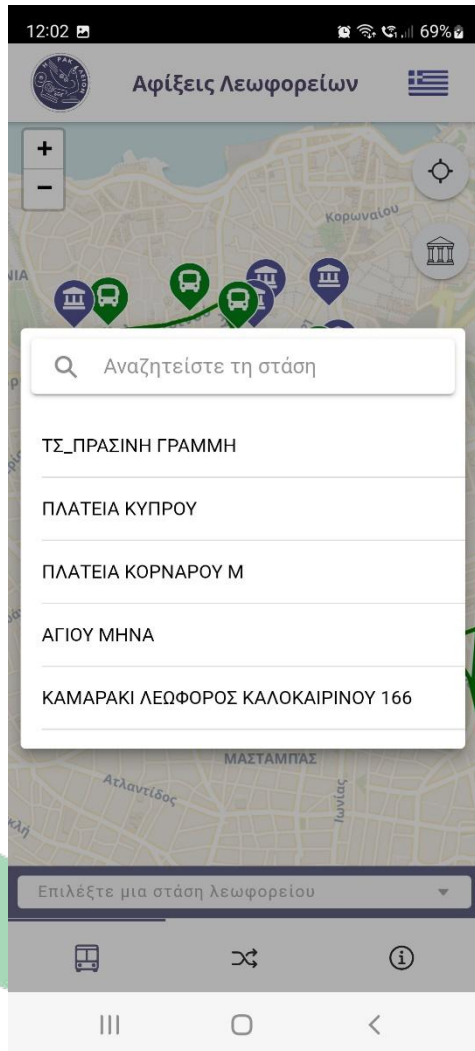


4. Τα σημεία ενδιαφέροντος έχουν ακριβώς τις ίδιες λειτουργίες με στάσεις των λεωφορείων. Δηλαδή, εμφάνιση των σημείων ενδιαφέροντος σε διαδραστικό χάρτη, εμφάνιση bottom drawer στο πάτημα του εικονιδίου.

5. Παρέχεται εικόνα του σημείου ενδιαφέροντος και πληροφορίες γι' αυτό.

6. Εικονίδιο για navigation του χρήστη στο σημείο μέσω google maps.

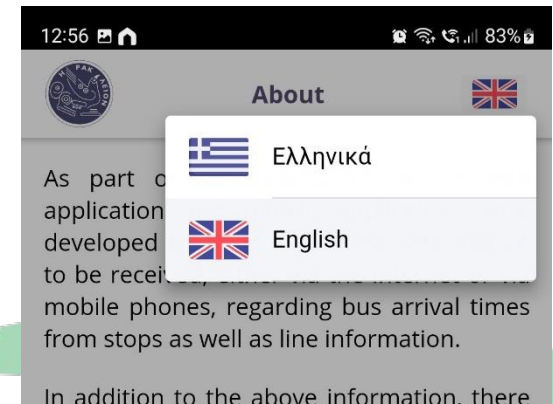
## Σελίδα παρουσίασης «Αφίξεις Λεωφορείων»



7. Αναδυόμενο παράθυρο με λίστα των στάσεων με κουμπί στο κάτω μέρος της σελίδας.

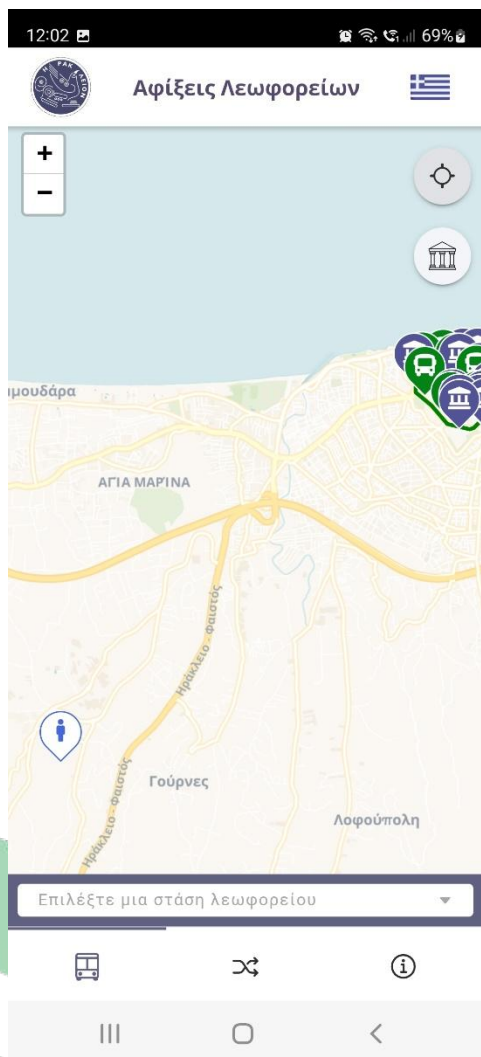
8. Λειτουργία αναζήτησης των στάσεων με αυτόματη συμπλήρωση βάση ονόματος.

9. Η εφαρμογή προσφέρει και λειτουργία αγγλικής γλώσσας.

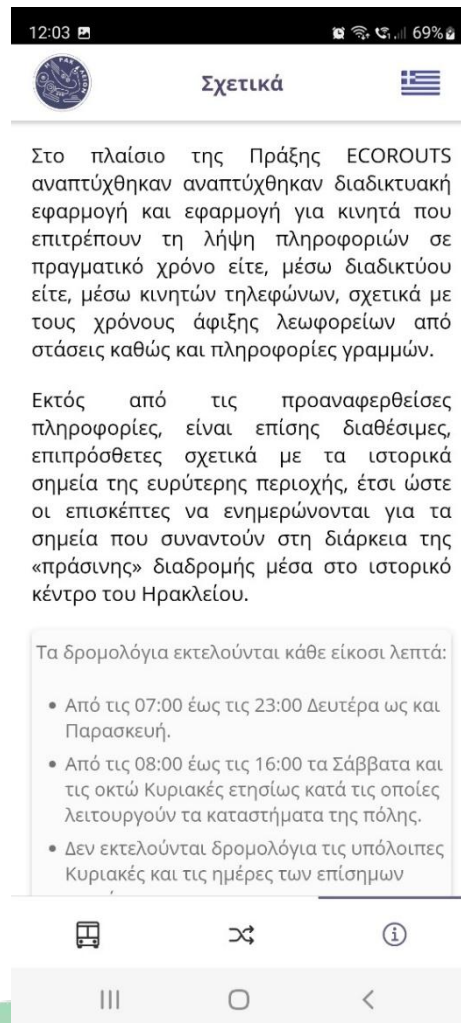




## Σελίδα παρουσίασης «Αφίξεις Λεωφορείων» και «Σχετικά»



10. Δίνεται η δυνατότητα εντοπισμού θέσης του χρήστη για να δει ποιες στάσεις και σημεία ενδιαφέροντος είναι σε κοντινή απόσταση



Πληροφορίες και λογότυπα σχετικά με το έργο «ECOROUTS»



# Σελίδα παρουσίασης για «Πληροφορίες Γραμμών»

12:02 69%

Πληροφορίες Γραμμών

Γραμμή 03

- ΤΣ\_ΠΡΑΣΙΝΗ ΓΡΑΜΜΗ
- ΤΣ\_ΠΡΑΣΙΝΗ ΓΡΑΜΜΗ

- ΤΣ\_ΠΡΑΣΙΝΗ ΓΡΑΜΜΗ
- ΠΛΑΤΕΙΑ ΚΥΠΡΟΥ
- ΠΛΑΤΕΙΑ ΚΟΡΝΑΡΟΥ Μ
- ΑΓΙΟΥ ΜΗΝΑ
- ΚΑΜΑΡΑΚΙ ΛΕΩΦΟΡΟΣ ΚΑΛΟΚΑΙΡΙΝΟΥ 166
- ΛΕΩΦΟΡΟΣ ΚΑΛΟΚΑΙΡΙΝΟΥ 236
- Λ. ΠΛΑΣΤΗΡΑ ΠΥΛΗ ΒΗΘΛΕΕΜ
- Λ. ΠΛΑΣΤΗΡΑ ΣΤΟΑ ΜΑΚΑΣΙ

12:02 69%

Πληροφορίες Γραμμών

03

- ΑΓΙΟΥ ΜΗΝΑ
- ΚΑΜΑΡΑΚΙ ΛΕΩΦΟΡΟΣ ΚΑΛΟΚΑΙΡΙΝΟΥ 166

Επόμενες αναχωρήσεις Ημερήσιο πρόγραμμα

- 03 ΓΡΑΜΜΗ 3 ΠΡΑΣΙΝΗ ΓΡΑΜΜΗ  
⌚ σε 7 λεπτά (από ΠΛΑΤΕΙΑ ΚΟΡΝΑΡΟΥ Μ)
- 03 ΓΡΑΜΜΗ 3 ΠΡΑΣΙΝΗ ΓΡΑΜΜΗ  
⌚ σε 27 λεπτά (από ΠΛΑΤΕΙΑ ΚΟΡΝΑΡΟΥ Μ)
- 03 ΓΡΑΜΜΗ 3 ΠΡΑΣΙΝΗ ΓΡΑΜΜΗ  
⌚ σε μία ώρα (από ΠΛΑΤΕΙΑ ΚΟΡΝΑΡΟΥ Μ)

12:03 69%

Πληροφορίες Γραμμών

03

- ΑΓΙΟΥ ΜΗΝΑ
- ΚΑΜΑΡΑΚΙ ΛΕΩΦΟΡΟΣ ΚΑΛΟΚΑΙΡΙΝΟΥ 166

Επόμενες αναχωρήσεις Ημερήσιο πρόγραμμα

- Αφιξη 07:10
- Αφιξη 07:30
- Αφιξη 07:50
- Αφιξη 08:10
- Αφιξη 08:30
- Αφιξη 08:50
- Αφιξη 09:10
- Αφιξη 09:30
- Αφιξη 09:50
- Αφιξη 10:10
- Αφιξη 10:30

1. Οι στάσεις εμφανίζονται με ευδιάκριτο τρόπο στη μορφή που εκτελείται το δρομολόγιο (αριστερή εικόνα)

2. Αναγράφουμε τις λεπτομέρειες τις κάθε στάσης. Οι πληροφορίες αφορούν τις επόμενες αναχωρήσεις σε σύντομο χρόνο και το ημερήσιο πρόγραμμα με τα ωράρια αφίξεων και αναχωρήσεων των λεωφορείων που περνάνε από τη στάση (μεσαία και δεξιά εικόνα)